



LIMINGAN MATKAILUN MASTER PLAN 2020-2025

Töölö Urban Oy & Teemu Haapala - 2018
Päivitetty Symposiumin pohjalta - 2020
Päivitetty Nila Consulting Oy - syksy 2022

LIMINGAN MATKAILUN VISIO



Matkailu on yksi Limingan kunnan **kärkitoimiala**. Liminka tunnetaan yhtenä Pohjois-Suomen luonto- ja elämysmatkailun **kärkikohteena**.

Liminka on valtakunnallisesti merkittävä virkistys- ja matkailun keskittymä.

Profiloidumme kestävä ja vastuullisen matkailun kohteena.



Limingan matkailun Master Plan 2020-2025 osakokonaisuudet



MASTER PLAN 2020-2025

OSAKOKONAISUUDET



Ruutikangas



Liminganlahti –
Rantakylä
matkailualue



Abrahamin
kulttuuripuisto



Limingan ja ympäröivän seudun matkailutoimijat



RUUTIKANGAS



RUUTIKANKAAN AMPUMAUURHEILUKESKUS



- **Euroopan suurin ampumaurheilukeskusprojekti.**
SAL (Suomen Ampumaurheiluliitto ry) nostanut kärkihankkeeksi.
- Pohjois-Euroopan ja Suomen **ainoa kansainväliset standardit täyttävä** kilpailuun soveltuva ampumarata.
- Mahdollistaa **kaikkien ampumaurheilulajien harrastamisen** (kymmeniä lajeja, pois lukien vain ampumahiihto)
- **Oma toteuttamissuunnitelma**, budjetti (n. 15 M€) ja toteuttajat
- Infran rakentaminen alkanut 2018 – **keskus valmistuu vuonna 2025**
- Mahdollistaa **myös muiden tapahtumien järjestämisen**, mm. konsertit, messut, näyttelyt, paikalliset ja alueelliset tapahtumat, urheilukisat jne.
- Keskukseen mahdollista rakentaa myös **muita urheilu- ja liikuntapaikkoja.**



RUUTIKANKAAN VAIKUTUKSET



- Arvioitu n. **55 000** uutta yöpymisvuorokautta / vuosi
- Kulutuskysynnän kasvu yhteensä **15,1 milj.€**, josta ulkomaista 14,1 milj.€ ja kotimaista 1 milj.€ →



Ruutikankaan vaikuttavuusarvio, FCG 2022

Lisäksi

- Imagolliset vaikutukset
- Vaikutukset merkittäviä koko Pohjois-Pohjanmaan alueelle
- Vahvistaa Pohjois-Suomen merkitystä kansallisesti ja kansainvälisesti urheilun, matkailun ja elinkeinoelämän näkökulmasta

TILANNEKATSAUS



Tavoite:

- Ampumaurheilukeskus valmistuu vuonna 2025
- Tavoitteena on vähintään kahdet kansainväliset kilpailut/vuosi
- Lisäksi tavoitteena kotimaisia kilpailuja eri lajeissa sekä Ruutikankaan omat cupit, erilaiset messut, musiikkitapahtumat jne.

Toteutunut:

- Ensimmäiset kisat pidetty 2017
- Ruutikankaan Master Plan 2017
- Infran rakentaminen alkanut 2018
- Liiketoimintasuunnitelma, aluesuunnitelman päivitys, myyntiesitteet 2021
- Ruutikankaan vaikuttavuusarvio, FCG 2022

Tulossa:

- Kivääripractical Pohjoismaiden mestaruuskisat 2023
- Kivääripractical MM-kisat 2024
- Maatyöt valmistuvat 2023 – 2024 (rahoitus olemassa)
- Radat, rakenteet ja rakennukset valmistuvat 2024 – 2026
- Oma toteuttamissuunnitelma
- Alueen toteuttajina Ruutikangas Oy ja Oulun seudun Ampumaurheilukeskus ry

RUUTIKANKAAN ALUE



93 hehtaaria maa-alaa

73 rataa

400 ampumapaikkaa

3000 autopaikan pysäköintialue

Matkailua ja tapahtumia
tukevat tilat sekä
lisäpalvelut



RUUTIKANKAAN ALUE



Kaikki radat

Skeet ja trap, 6 rataa

Compak

Sporting

KISAKESKUS

Pistooli 25 m

Kivääri 100 m

Kivääri 50 m

Liikkuva 100 m

Liikkuva 50 m

Practical, 25 rataa

Kivääri 600 m

Kivääri 150 ja 300 m



Liminganlahti-Rantakylä
matkailualue



LIMINGANLAHTI-RANTAKYLÄ KEHITTÄMINEN



A) Rantakylän alueen matkailullinen kehittäminen

B) Luontokeskuksen matkailullinen kehittäminen

C) Luontoreitit Liminganlahti

D) Näköalatorni

A) Rantakylän alueen matkailullinen kehittäminen



Tavoite:

- Rantakylän alue on alueellisesti merkittävä ja monipuolinen virkistys- ja liikunta-alue.
- Rantakylän palvelut ja alueen kehittäminen tukevat myös Limingan matkailun kehittämistä ja kehittymistä.

Tulossa:

- Rantakylän oma alue- ja kehittämissuunnitelma 2023
- Rantakylän kehittäminen ja investoinnit 2024 →
- Rantakylän virkistysalue osana Limingan uutta Matkailun Master Plania (2025 →)

Rantakylän alueen matkailullinen kehittäminen



B) Luontokeskuksen matkailullinen kehittäminen



Tavoite:

- Liminganlahti on kansainvälisesti tunnettu lintuvesi ja luontomatkailun käyntikohde.
- Tavoitteena on kasvattaa vuosittaista kävijämäärää (100 000 kävijää/vuosi).

Toteutuneet

- Kukkala → valmistunut 2022
- Luontokoulu → valmistunut 2022
- Kesäkeittiö 2022
- Pyörivä nuotiopaikka 2021
- Räystäspääskyhotelli, Rantaniityn luontopolun kyltitys ja grillikatoksen laajennus 2021

B) Luontokeskuksen matkailullinen kehittäminen




Tulossa

1. Ilmastonmuutoksen oppimisympäristön suunnittelu 2022, toteutus 2024 – 2025 (kunta)
2. Livepiilokamerat (kunta)
3. Digitaalinen kävijälaskenta (kunta)
4. Virkkulan lintutornin uusiminen (kunta + Metsähallitus)
5. Matkaparkki ja parkkialueen laajennus (kunta)
6. Majoituslaajennus (yksityinen toimija)
7. Sääksen tekopesä (kunta)
8. Mallikosteikko ja lintupiilot (Metsähallitus, uudessa Master Planissa 2025 →)

1. Ilmastonmuutoksen oppimisympäristö



- Suunnittelutyö tehty yhteistyössä 3D Bear –yrityksen kanssa
(Bill and Melinda Gates Foundation Top 8 Company)
- Luontokeskuksen piharakennukseen rakennetaan ilmastonmuutoksen immerstiivinen oppimisympäristö
- Digitaalinen, moderni sekä elämyksellinen oppimisympäristö kaikille luokka-asteille Oulun seudulla ja valtakunnallisesti sekä kansainvälisille asiakkaille ja matkaajille!
- Mahdollistaa elämyksen ja kokemuksen alueella säätilasta ja luonnonoloista riippumatta





2. Livepiilokamerat

- Norppa-liven kaltainen toteutus ”Pönttö-live”, toteutus selvityksessä

3. Digitaalinen kävijälaskenta

- Laitteisto hankittu (kunta)
- Asennuspaikka tarkastelussa kesällä 2023

4. Virkkulan lintutornin uusiminen

- Nykyinen lintutorni on korjauksen tarpeessa. Mikäli nykyisen tornin korjauskustannukset ovat mittavia, on syytä pohtia kokonaan uuden tornin rakentamista.
- Mikäli uusi torni päädytään rakentamaan, suunnitellaan siitä elämyksellinen ja samalla toimiva. Huomioidaan lintuharrastajien tarpeet.



5. Matkaparkki ja parkkialueen laajennus

- Matkaparkki siirretään ja samalla tehdään lisää parkkialuetta
- Osoitetaan telttailulle sopivat paikat

6. Majoituslaajennus (yksityinen toimija toteuttaa)

- Mahdollinen lisärakentaminen nykyisen hotellisiiven päähän

7. Sääksen tekopesä (kunta)



- Toteutuspaikka suunnitellaan yhteistyössä Metsähallituksen kanssa

8. Mallikosteikko ja lintupiilot

Uudessa Master Planissa 2025 →



- Suojelualueella sijaitseva kaivettu vesialue voitaisiin muokata vesiensuojelua palvelevaksi mallikosteikoksi ja sen rantaan rakennettaisiin avoin lintupiilo.
- Tärkeä tavoite luonnon monimuotoisuuden edistäminen ja ennallistaminen
- Suunnitelmassa on myös pienempi kelluva lintupiilo sekä siirrettävä piilosuoja.
- Edellyttää yhteisymmärryksen syntymistä maanomistajien kanssa sekä rahoituksen järjestymistä. Toteuttajana Metsähallitus.



B) Luontokeskuksen matkailullinen kehittäminen



Toteutunut

Tulossa



Matkaparkki muutetaan parkkialueeksi

Ilmastonmuutoksen oppimisympäristö

Uusi parkkialue sekä matkaparkki

Nuotiopaikka

Luontokoulu

Majoituslaajennus

Kesäkeittiö

Kukkala



C) Luontoreitit Liminganlahti



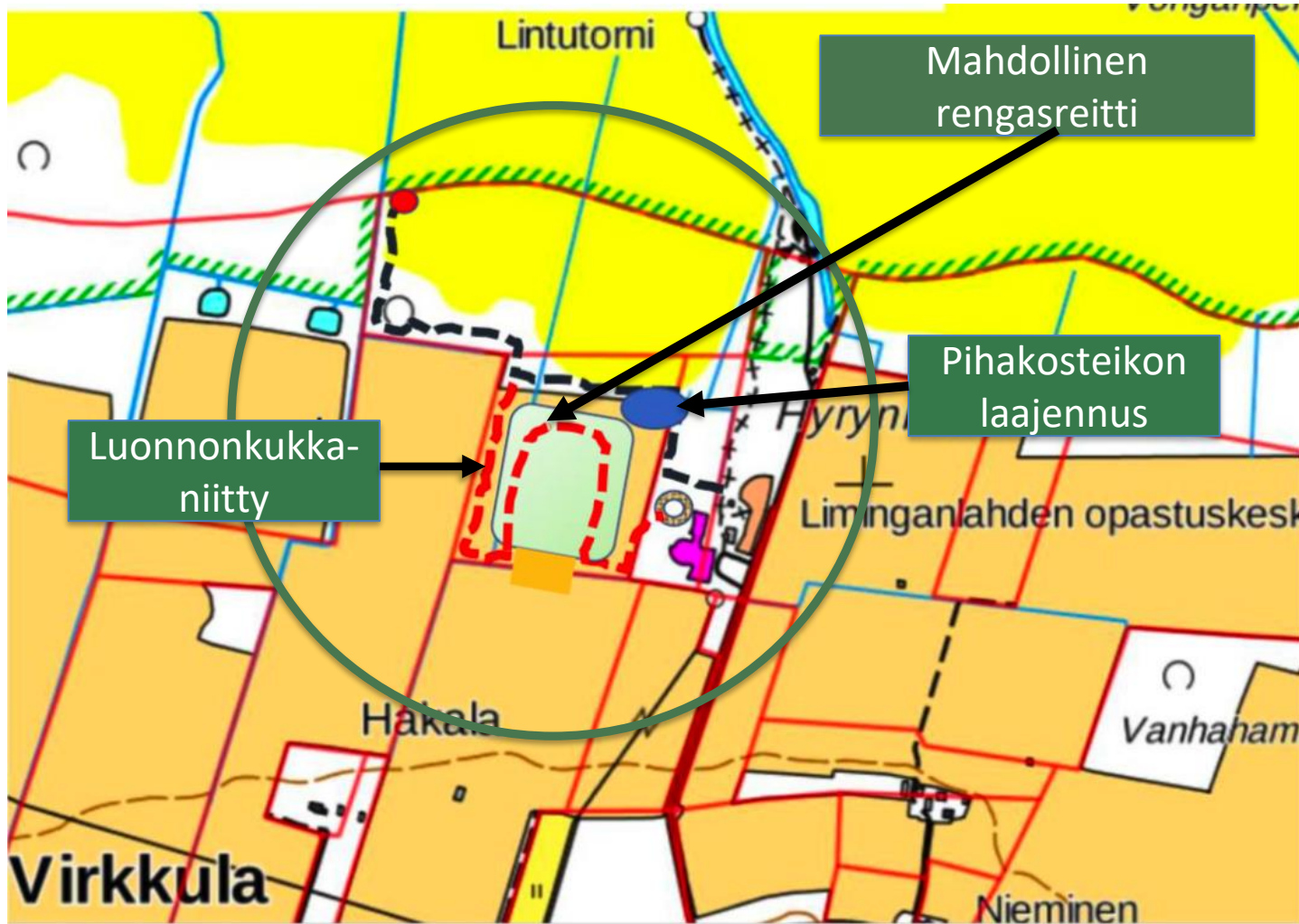
Toteutunut:

- Rakennettu uutta luontopolkua Natura-alueen reunaan myöden ensimmäinen osuus 2021 = **Rantaniityn luontopolku** (pituus 1,3km edestakaisin)

Tulossa:

- Rantaniityn luontopolku rengasreitiksi
- Pihakosteikon laajennus
- Luonnonkukkaniitty
- Maankohoamispolku
 - Maankohoamispolku uusitaan ja nykyaikaistetaan digitaalisen tekniikan avulla (AR, VR, hologrammit). Hankkeistaminen.

Rantaniityn luontopolku rengasreitiksi sekä pihakosteikon laajennus ja luonnonkukkaniitty



D) Näköalatorni



- Tavoitteena on pitkällä tähtäimellä rakentaa uusi näköalatorni, joka on esteetön ja erilaisille kävijöille ja liikkujille sopiva. Tämä olisi Limingan uusi Wau-efekti.
- Näköalatornista voisi tutkia, tarkkailla ja kuvata Limingan ainutlaatuista luontoa eri näkökulmista.
- Sijainti, tornin arkkitehtuuri ja konsepti suunnitellaan erillisen kartoitustyön pohjalta.



Abrahamin kulttuuripuisto



Abrahamin kulttuuripuisto

Tapahtuma-, elämys- ja kulttuurituotannon keskittymä
Vieressä omaleimainen Vanha Liminka



• Tavoite:

- Luoda monipuolista hyvinvointitoimintaa kuntalaisille
- Luoda uudenlaista elinvoimaa kuntaan
- Vahvistaa Limingan kulttuuritoimijan mainetta
- Kehittää alueesta ainutlaatuinen kulttuurielämyspuisto

• Toteutunut:

- 1. vaihe 2017: lava ja katsomo
- 2. vaihe 2018-2019: ladot, terassi, WC:t
- 3. vaihe 2020-2021: aita, pikkulava, telttä-alue, muut

• Tulossa:

- Esiintymislavan kattaminen ja alueen aitaus 2023
- Viikateniiton MM-kilpailujen niittoalue siirretään kulttuuripuistoon
- Latorakennus (Lions Club Liminka/Liminganlahti toteuttaa)





**MUITA ERILLISIÄ
KEHITTÄMISKOKONAISUUKSIA
TUKEMAAN LIMINGAN MATKAILUA**



MUITA ERILLISIÄ KEHITTÄMISKOKONAISUUKSIA

Pysyvä, laajempi Vilho Lampi –näyttely Liminkaan (oma työryhmä)

Meijerin alue kehittäminen ja lähijunaliikennepysäkki keskustaan
(lisätietoa tulossa, mm. Väylävirasto)

Kuntakeskustan elinvoiman kehittämissuunnitelma (uusi asemakaava)

Limingan matkailumarkkinoinnin ja seudullisen markkinointiyhteistyön vahvistaminen



ALUSTAVIA IDEOITA MASTER PLAN 2025 →

Nykyiset Limingan matkailun keskeiset kehittämiskokonaisuudet jatkuvat

Pyöräily- ja liikuntamatkailun jatkuva kehittäminen

Kansainvälinen markkinointi ja myyninedistäminen yhdessä matkailuyritysten kanssa

Vanhan Limingan museoalueen sekä Limingan historian tuotteistaminen

Limingan matkailun erottuvat kärkiviestit ja näitä tukeva tuote- ja palvelukehitys/paketointi

Digitaalinen asiakaspolku

Laadukas ”Liminka-matkailukokemus”, johon yhdessä sitouduttu ja jota mitataan/seurataan

Ala-Temmeksen alueen kehittäminen osana Limingan matkailua

”Lakeuden Ladot” / ”Limingan lintupellot” -konsepti

LIMINGAN MATKAILUN VISIO JA ALUSTAVA AIKATAULUTUS



LIMINGAN MATKAILUN VISIO



Matkailu on yksi Limingan kunnan **kärkitoimiala**. Liminka tunnetaan yhtenä Pohjois-Suomen luonto- ja elämysmatkailun **kärkikohteena**.

Liminka on valtakunnallisesti merkittävä virkistys- ja matkailun keskittymä.

Profiloidumme kestävä ja vastuullisen matkailun kohteena.

LIMINGAN MATKAILUN VISIO 2025



Kohderyhmät:

- Luontomatkailijat ja lintuharrastajat (kansainväliset ja kotimaa)
- Liikunta- ja urheilumatkailijat (kansainväliset ja kotimaa)
- Päiväkävijät (sis. kouluryhmät)



Majoitusvuorokaudet:

- n. 10 000 yöpymisvrk / vuosi: Hotelli-Ravintola Liminganlahti & Park Hotel Liminka
- n. 55 000 yöpymisvrk / vuosi: Ruutikankaan alueellinen vaikutus



Matkailuliikevaihto:

- Liminganlahti n. 1 M€
- Ruutikangas n. 15,1 M€ (sisältää alueellisen matkailutulon)
- Abrahamin kulttuuripuisto – elinvoima & hyvinvointi



Matkailuyritykset: 20

Matkailualan työpaikat: 10-50

Kehittämistoimenpiteet ja alustava aikataulutus



Ruutikangas:

- Kivääripractical PM-kisat 2023
- Kivääripractical MM-kisat 2024

VASTUUTAHO: yksityinen investointi, kunta/kunnat vahvana yhteistyökumppanina

Liminganlahti – Rantakylän alue

- 2022 Ilmastonmuutoksen oppimisympäristön suunnittelutyö
- 2023 Rantakylän oma alue- ja kehittämissuunnitelma
- 2024 – 2025 Ilmastonmuutoksen oppimisympäristön toteutus
- 2024 – 2025 Rantakylän kehittäminen ja investoinnit
- 2024 Matkaparkki ja parkkialueen laajennus (VASTUUTAHO: kunta)
- 2024 Sääksen tekopesä (VASTUUTAHO: kunta)
- 2024 Maankohoamispolun uudistus (VASTUUTAHO: kunta - hankkeistus)
- 2023 – 2024 Virkkulan lintutornin uudistus/korjaus (VASTUUTAHO: kunta & Metsähallitus)
- 2023 – 2025 Majoituslaajennus (VASTUUTAHO: yksityinen toimija)
- 2025 Näköalatornin suunnittelu ja toteutus (VASTUUTAHO: kunta – hankkeistus)

Abrahamin kulttuuripuisto:

- 2023 Esiintymislavan kattaminen, alueen aitaus
- 2023 – 2024 Niittoalue viikateniiton MM-kilpailujen tapahtuma-alueeksi ja latorakennus (Lions Club Liminka/Liminganlahti toteuttajana)



KIITOS

Töölö Urban Oy & Teemu Haapala - 2018
Päivitetty Symposiumin pohjalta - 2020
Päivitetty Nila Consulting Oy - syksy 2022